


















PLAN DE DESARROLLO URBANO

SN JUAN DE LOS LAGOS, JAL.
MPIO. SAN JUAN DE LOS LAGOS

SIMBOLOGIA:

-  LIMITE DEL AREA DE APLICACION
-  AREAS RESTRINGIDAS PENDIENTES ESCARPADAS Menores al 25%
-  ZONAS APTAS CONDICIONADAS
-  CUERPOS DE AGUA
-  ZONA INUNDABLE
-  MANANTIALES
-  PARTEGUAS DE CUENCAS
-  POTENCIAL AGRICOLA moderado
-  muy intenso
-  VEGETACION RELEVANTE
-  SUELOS INESTABLES
-  FALLAS GEOLOGICAS
-  VIENTOS DOMINANTES
-  SITIOS DE INTERES PAISAJISTICO
-  FOCOS DE CONTAMINACION AMBIENTAL
-  LIMITE DEL AREA URBANA ACTUAL
-  LIMITE DE COLONIAS O BARRIOS

PLANO:
SINTESIS DEL MEDIO FISICO NATURAL

NUM.
D2

ELABORO:
C.I.A.F.

REVISO:
J.B.C.

VALIDO:
V.M.M.C.

H. AYUNTAMIENTO
SAN JUAN DE LOS LAGOS
GOBIERNO DEL ESTADO DE JALISCO. PRODEUR